



CABO VERDE

SÃO DOMINGOS

NDPBA PERFIS MUNICIPAIS

CABO VERDE

SÃO DOMINGOS

ILHA: SANTIAGO

Área (km²) 148

O município de São Domingos situa-se na parte sudeste da ilha de Santiago. Fundado em 1994, o concelho de São Domingos é composto por duas freguesias: Nossa Senhora da Luz e São Nicolau Tolentino. As serras de Rui Vaz e Serra do Pico de Antónia, integradas num parque nacional, compreendem um dos mais importantes ecossistemas montanhosos de Cabo Verde com abundantes chuvas (num ano de chuva) e temperaturas amenas. As montanhas dominam a fronteira ocidental do concelho onde declives íngremes e a falta de escoamento de águas pluviais não permitem uma atividade agrícola em larga escala. No entanto, partes orientais e centrais do município são predominantemente terras agrícolas onde o quadro de água mais elevado ajuda a manter a humidade do solo. Assim, a agricultura (milho, feijão, batata-doce, batatas e mandioca) é a principal atividade económica. Embora tanto o gado como a pesca sejam meios importantes de subsistência, permanecem na forma tradicional. São Domingos é um refúgio popular para o fim de semana para famílias residentes na Praia. Dois mercados, em Milho Branco e em Vila da Várzea da Igreja, oferecem pontos comerciais para produtos agrícolas e artesanais. Um instituto de formação profissional (IEFP) contribui para o emprego e formação profissional no concelho.



RESULTADOS DA AVALIAÇÃO DE RISCO E VULNERABILIDADE (RVA)

PONTUAÇÃO DO COMPONENTE



RISCO MULTI-PERIGO (MHR) - Moderado

Pontuação: 0.496 • Classificação: 10/22



RESILIÊNCIA (R) - Muito baixo

Pontuação: 0.425 • Classificação: 19/22



EXPOSIÇÃO MULTI-RISCO (MHE) - Baixo

Pontuação: 0.339 • Classificação: 16/22



VULNERABILIDADE (V) - Alto

Pontuação: 0.509 • Classificação: 5/22



CAPACIDADE DE REAÇÃO (CC) - Muito baixo

Pontuação: 0.359 • Classificação: 20/22



População (projetada para 2020)

14,198



Taxa de Mortalidade Infantil
(por 1.000 nascidos vivos)

10.9



Taxa de Pobreza

35.40%



População com Acesso a
Água Melhorada

53.60%



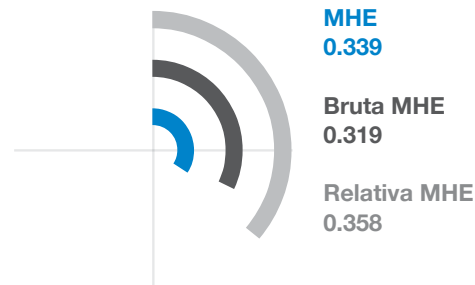
Média de Anos de
Escolaridade

7.4



EXPOSIÇÃO MULTI-RISCO (MHE)

CLASSIFICAÇÃO: 16 / 22 MUNICÍPIOS
PONTUAÇÃO: 0.339



POPULAÇÃO ESTIMADA E CAPITAL EXPOSTO A CADA RISCO:



Seca

87.00%

12,004

\$181.6 Milhões

Exposição da Infraestruturas Críticas:

100.00%



Inundação

1.30%

184

-

Exposição da Infraestruturas Críticas

0.00%



Deslizamento de terra induzido por terremotos

0.10%

17

-

Exposição da Infraestruturas Críticas

0.00%



Precipitação induzida deslizamento de terra

7.40%

1,026

\$39.6 Milhões

Exposição da Infraestruturas Críticas

17.00%



Vulcão

0.00%

0

-

Exposição da Infraestruturas Críticas

0.00%



Incêndio Florestal

48.50%

6,695

\$90.3 Milhões

Exposição da Infraestruturas Críticas

33.00%



VULNERABILIDADE (V)

CLASSIFICAÇÃO: 5 / 22 MUNICÍPIOS
PONTUAÇÃO: 0.509

A Vulnerabilidade na São Domingos é essencialmente impulsionada por Vulnerabilidade de Acesso à Água Limpa e pela Stress Ambiental. Os gráficos de barras indicam os temas socioeconómicos que contribuem para a pontuação de Vulnerabilidade no geral.



Stress Ambiental

0 1 **PONTUAÇÃO: 0.541**

CLASSIFICAÇÃO: 5/22 MUNICÍPIOS

0.84 Densidade pecuária por hectare
48.40% Famílias que usam lenha como combustível de cozinha
13.40% Perda na Cobertura de Árvores (2001 a 2020)



Vulnerável do Estado de Saúde

0 1 **PONTUAÇÃO: 0.436**

CLASSIFICAÇÃO: 13/22 MUNICÍPIOS

10.9 Taxa de Mortalidade Infantil (por 1.000 nascidos vivos)
12.80% População deficiente
14 Prevalência de Tuberculose por 100 Mil Pessoas
42.4 Incidência de HIV por 100 Mil Pessoas



Vulnerabilidade do Acesso à Água Limpa

0 1 **PONTUAÇÃO: 0.717**

CLASSIFICAÇÃO: 4/22 MUNICÍPIOS

21.6 Tempo médio para recolher água para uso doméstico
76.10% Agregados familiares com Acesso a Serviços de Águas Residuais
53.60% População com Acesso a Água Melhorada



Vulnerabilidade do Acesso à Informação

0 1 **PONTUAÇÃO: 0.483**

CLASSIFICAÇÃO: 14/22 MUNICÍPIOS

89.30% Taxa de Alfabetização de Adultos
7.4 Média de Anos de Escolaridade
81.00% Famílias com televisão
32.30% Famílias com rádio
67.70% Famílias com acesso à Internet



Constrangimentos Económicos


0 1 **PONTUAÇÃO: 0.454**

CLASSIFICAÇÃO: 15/22 MUNICÍPIOS

0.54 Rácio de Dependência de Idade
0.35 Índice Gini
8.10% Taxa de Desemprego
35.40% Taxa de Pobreza
11.80% Famílias Proprietárias de um Veículo



Desigualdade de Género

0  1 **PONTUAÇÃO: 0.474**

CLASSIFICAÇÃO: 10/22 MUNICÍPIOS


35.30%
Câmara Municipal de Assentos Femininos

0.66
Rácio F para M Participação no Trabalho

1.02
Paridade na Matricula do Ensino Secundário



Pressões Populacionais

0  1 **PONTUAÇÃO: 0.457**

CLASSIFICAÇÃO: 12/22 MUNICÍPIOS

0.28%
Variação média anual da população

-21.73
Taxa líquida de migração (por 1.000 pessoas)

29.4
Bulge Juvenil



CAPACIDADE DE REAÇÃO (CC)

CLASSIFICAÇÃO: 20 / 22 MUNICÍPIOS
PONTUAÇÃO: 0.359

A São Domingos exibe Capacidade de Reação mais fraca nas áreas de Capacidade Económica e Capacidade de Comunicação. Os gráficos de barras indicam os temas socioeconómicos que contribuem para a pontuação global da Capacidade de Reação.



Capacidade Económica

0 1 **PONTUAÇÃO: 0.189**

CLASSIFICAÇÃO: 18/22 MUNICÍPIOS

50.82%

Taxa de Atividade Económica

0.7

Locais de Serviço Financeiro por 10 Mil Pessoas

108,481

Despesas Anuais da Avg per Capita CVE



Governança

0 1 **PONTUAÇÃO: 0.58**

CLASSIFICAÇÃO: 13/22 MUNICÍPIOS

52%

População adequadamente eliminando resíduos

308.48

Crimes Reportados por 10 Mil pessoas

73.00%

Taxa de Participação dos Eleitores nas Eleições Locais



Capacidade Ambiental

0 1 **PONTUAÇÃO: 0**

CLASSIFICAÇÃO: 13/22 MUNICÍPIOS

0.00%

Área Protegida



Pontuação da Capacidade da Infraestrutura

0 1 **PONTUAÇÃO: 0.429**

CLASSIFICAÇÃO: 14/22 MUNICÍPIOS



Capacidade dos Cuidados de Saúde

PONTUAÇÃO: 0.284

CLASSIFICAÇÃO: 19/22 MUNICÍPIOS

1.42

Médicos por 10 Mil Pessoas

5.69

Enfermeiros por 10 Mil Pessoas

97.10%

Pct Under 1yr Totalmente Vacinado

0

Hospitais por 10 Mil pessoas



Capacidade de transporte

PONTUAÇÃO: 0.602

CLASSIFICAÇÃO: 9/22 MUNICÍPIOS

2.21

Densidade rodoviária (km /km²)

11.75

Distância média para a facilidade portuária (km)



Capacidade de Comunicações

PONTUAÇÃO: 0.259

CLASSIFICAÇÃO: 17/22 MUNICÍPIOS

9.50%

Famílias com telefones fixos

62.70%

População com Telemóvel



Capacidade Energética

PONTUAÇÃO: 0.444

CLASSIFICAÇÃO: 17/22 MUNICÍPIOS

91.40%

Agregados familiares com Acesso à Eletricidade

49.90%

Famílias com Acesso a Gás



Capacidade dos Serviços de Emergência

PONTUAÇÃO: 0.554

CLASSIFICAÇÃO: 18/22 MUNICÍPIOS

13.04

Distância média para hospital (km)

4.28

Distância média para delegacia de policia (km)

8.45

Bombeiros por 10.000 Pessoas



RESILIÊNCIA (R)

CLASSIFICAÇÃO: 19 / 22 MUNICÍPIOS
PONTUAÇÃO: 0.425

A pontuação e a classificação da São Domingos devem-se à Vulnerabilidade Alto combinada com a Muito baixo de Capacidade de Reação.

Abaixo estão as quatro áreas temáticas com as pontuações relativas mais fracas::

Vulnerabilidade de Acesso à Água Limpa

Stress Ambiental

Capacidade Económica

Capacidade de Comunicação



RISCO ESPECÍFICO DE PEPRIGO (HSR)




Seca



CLASSIFICAÇÃO: 4 / 22 MUNICÍPIOS
PONTUAÇÃO: 0.388




Inundação



CLASSIFICAÇÃO: 15 / 22 MUNICÍPIOS
PONTUAÇÃO: 0.093



Deslizamento de terra induzido por terremotos



CLASSIFICAÇÃO: 20/22 MUNICÍPIOS
PONTUAÇÃO: 0.022




Precipitação induzida deslizamento de terra



CLASSIFICAÇÃO: 9/22 MUNICÍPIOS
PONTUAÇÃO: 0.178




Incêndio Florestal



CLASSIFICAÇÃO: 6 / 22 MUNICÍPIOS
PONTUAÇÃO: 0.268



Vulcão



CLASSIFICAÇÃO: 6/ 22 MUNICÍPIOS
PONTUAÇÃO: 0





RISCO MULTI-PERIGO (MHR)



CLASSIFICAÇÃO: 10 / 22 MUNICÍPIOS
PONTUAÇÃO: 0.496

A pontuação e classificação da São Domingos devem-se à Exposição Multi-risco **Baixo** combinada com **Alto** Vulnerabilidade e **Muito baixo** de Reação.

Pontuações de componentes de risco multi-perigoem comparação com a pontuação média global do país:

 PONTUAÇÃO DE SÃO DOMINGOS
 PONTUAÇÃO DO PAÍS




EXPOSIÇÃO MULTI-RISCO



VULNERABILIDADE



CAPACIDADE DE REAÇÃO



SÃO DOMINGOS RECOMENDAÇÕES



Vulnerabilidade de Acesso à Água Limpa

São Domingos é o 4º lugar mais alto para a vulnerabilidade de acesso a água limpa. Apenas 53,6% da população tem acesso a sistemas de águas residuais, a segunda percentagem mais baixa em Cabo Verde. 76% das famílias têm acesso a fontes de água melhoradas. Em média, os membros do agregado familiar demoram 22 minutos a viajar até uma fonte de água principal, recolher água e regressar a casa.

Dentro do município e em todo o país, as condições crónicas de seca ameaçam a segurança da água. Com o apoio de ONG, parceiros regionais e internacionais, prioriza os investimentos para melhorar e alargar sistemas de fornecimento de água e tratamento de águas residuais seguros e fiáveis dentro do município. Mesmo em áreas com infraestruturas de saneamento melhoradas, as condições de seca severa aumentam significativamente a concentração de contaminantes a jusante. O aumento do acesso à melhoria da água e do saneamento tem efeitos positivos na saúde pública e ambiental, na qualidade de vida, nas oportunidades económicas e na igualdade de género, salvaguardando o abastecimento de água e reduzindo o tempo necessário para a recolha de água.

Continuar os esforços para reduzir o elevado custo dos serviços de água, especialmente em comunidades pobres e vulneráveis.

SÃO DOMINGOS RECOMENDAÇÕES

2

Stress Ambiental

Ocupando o 5º lugar mais alto do que o Stress Ambiental, São Domingos tem a 4ª maior perda percentual de cobertura de árvores (13,38%), agravada por quase metade das famílias (48,4%) que utilizam a lenha como combustível primário para cozinhar. A densidade pecuária ocupa a 8ª posição (0,84 por hectare).

O stress ambiental existente, aliado às alterações climáticas, pode contribuir para a degradação dos solos, para a insegurança alimentar e para o aumento da frequência, intensidade e suscetibilidade aos riscos naturais. Desenvolver estratégias sustentáveis de gestão da energia e da floresta para reduzir a dependência da lenha como combustível de cozedura primário. Apoie programas de reflorestação para manter e aumentar a cobertura das árvores, que atua como um tampão natural contra impactos de risco negativos. Acompanhar as práticas agrícolas e desenvolver incentivos à produção pecuária sustentável.

Dada a significativa exposição de São Domingos à seca, incêndios florestais e deslizamentos de terra, proporciona formação educativa a entidades privadas e públicas para promover a consciencialização e o desenvolvimento sustentável para monitorizar, gerir e reduzir o stress ambiental.

SÃO DOMINGOS RECOMENDAÇÕES

3

Capacidade Económica

Ocupando o 5º lugar da capacidade económica global, São Domingos tem a 4ª menor média anual de despesas per capita (108.481 CVE) e menos de um (0,7) serviço financeiro por cada 10.000 pessoas. Dada a vulnerabilidade global de São Domingos (5.º mais alto em Cabo Verde), as baixas despesas per capita e os serviços financeiros limitados podem reduzir a proteção económica e inibir a capacidade do município de mobilizar rapidamente os ativos financeiros durante uma catástrofe.

A economia de São Domingos é impulsionada principalmente pela agricultura. Continuar a apoiar as proteções ambientais e a investir em melhorias de infraestruturas (nomeadamente água e saneamento) para incentivar a formalização e expansão das empresas existentes. Garantir que o novo desenvolvimento é sustentável e não contribui para o stress ambiental ou para o aumento da exposição ao risco. Expandir os serviços financeiros para aumentar o acesso ao crédito às pequenas empresas e fomentar o desenvolvimento económico local.

Aumentar o acesso à formação profissional, técnica e empresarial para diversificar a economia local e apoiar diretamente as necessidades do mercado de trabalho no concelho. O alargamento das oportunidades económicas locais reforçará a participação e o emprego no trabalho, apoiando o aumento do rendimento das famílias.

SÃO DOMINGOS RECOMENDAÇÕES

4

Capacidade de Comunicação

São Domingos ocupa a 6ª posição mais baixa em relação a outros municípios, com apenas 9,5% das famílias com telemóvel fixo e 62,7% da população com telemóveis. A capacidade limitada das comunicações agrava a vulnerabilidade do acesso à informação e dificulta a capacidade das agências governamentais de partilharem informações críticas durante desastres.

Aumentar a capacidade de comunicações e a resiliência global através da expansão das infraestruturas para garantir cobertura, acessibilidade e fiabilidade das comunicações durante desastres. Incentivar o desenvolvimento das infraestruturas de telecomunicações a um ritmo sustentável e implementar medidas de redução de riscos em todas as infraestruturas para proteger contra impactos de risco. Criar planos de comunicação para partilhar informações críticas com o público durante desastres, aproveitando estratégias multimodais de comunicação (rádio, internet, televisão, telefone fixo e móvel).

**Better solutions.
Fewer disasters.**

Safer world.

**1305 N Holocono Street
Suite 2, Kihei, HI 9675 3**

**P: (080) 891-0525
F: (080) 891-0526**



@PDC_Global



/PDCGlobal



www.pdc.prg



ndpba.cpv@pdc.org