



CABO VERDE

RIBEIRA GRANDE DE SANTIAGO

NDPBA PERFIS MUNICIPAIS

CABO VERDE

RIBEIRA GRANDE DE SANTIAGO

ILHA: SANTIAGO

Área (km²) 137



O concelho da Ribeira Grande de Santiago situa-se na parte sudoeste da ilha de Santiago e foi criado em 2005. O município é mais conhecido através da sua capital, Cidade Velha (ou Cidade de Santiago) considerada o berço da nação cabo-verdiana, uma vez que é um dos assentamentos mais antigos da Região Africana subsariana que remonta ao século XV. A Cidade Velha é também um dos Patrimónios Mundiais designados pela UNESCO e alberga a igreja católica mais antiga da África Ocidental. Hoje a agricultura, pecuária e pesca são as principais atividades económicas deste concelho. Embora sejam utilizados métodos de regadio e de água com chuva, a oferta agrícola fica aquém das exigências do mercado devido às baixas chuvas, erosão dos solos, declives íngremes, terreno pedregoso, pouca oferta de água devido à falta de infraestruturas (furos, galerias, barragens) e outros fatores. A criação de animais, principalmente porcos, cabras, bovinos e aves de capoeira, é a base de subsistência para a maioria das famílias. A pesca continua a ser artesanal, exigindo mais investimento para navios de pesca de maiores dimensões, produção de gelo e armazenamento para um melhor rendimento. Além disso, a produção artesanal sob a forma de doces, sumos, joalheria, ossos e carpintaria, e bordados especialmente através das cooperativas femininas proporcionam subsistência às comunidades. A autarquia instalou recentemente um EOC local através do SNPC-B e da câmara municipal.

RESULTADOS DA AVALIAÇÃO DE RISCO E VULNERABILIDADE (RVA)

PONTUAÇÃO DO COMPONENTE



RISCO MULTI-PERIGO (MHR) - Alto
Pontuação: 0.501 • Classificação: 7/22



RESILIÊNCIA (R) - Baixo
Pontuação: 0.449 • Classificação: 17/22



EXPOSIÇÃO MULTI-RISCO (MHE) - Baixo
Pontuação: 0.4 • Classificação: 12/22



VULNERABILIDADE (V) - Alto
Pontuação: 0.488 • Classificação: 8/22



CAPACIDADE DE REAÇÃO (CC) - Muito baixo
Pontuação: 0.386 • Classificação: 18/22



População (projetada para 2020)
8,556



Taxa de Mortalidade Infantil
(por 1.000 nascidos vivos)
13.1



Taxa de Pobreza
29.70%



População com Acesso a
Água Melhorada
75.10%

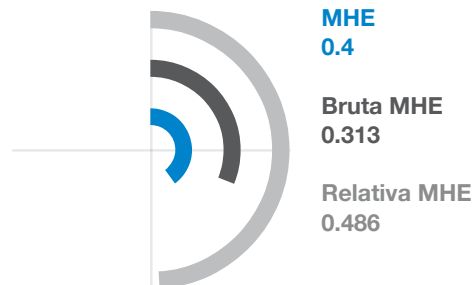


Média de Anos de
Escaridade
7



EXPOSIÇÃO MULTI-RISCO (MHE)

CLASSIFICAÇÃO: 12 / 22 MUNICÍPIOS
PONTUAÇÃO: 0.4



POPULAÇÃO ESTIMADA E CAPITAL EXPOSTO A CADA RISCO:



Seca

99.80%

12,713

\$73 Milhões

Exposição da Infraestruturas Críticas:

100.00%



Inundação

1.10%

140

-

Exposição da Infraestruturas Críticas

3.00%



Deslizamento de terra induzido por terremotos

1.80%

229

-

Exposição da Infraestruturas Críticas

13.00%



Precipitação induzida deslizamento de terra

6.20%

786

\$26.7 Milhões

Exposição da Infraestruturas Críticas

13.00%



Vulcão

0.00%

0

-

Exposição da Infraestruturas Críticas

0.00%



Incêndio Florestal

73.30%

9,331

\$70.2 Milhões

Exposição da Infraestruturas Críticas

43.00%



VULNERABILIDADE (V)

CLASSIFICAÇÃO: 8 / 22 MUNICÍPIOS
PONTUAÇÃO: 0.488

A Vulnerabilidade na Ribeira Grande De Santiago é essencialmente impulsionada por Vulnerabilidade de Acesso à Água Limpa e pela Vulnerabilidade de Acesso à Informação. Os gráficos de barras indicam os temas socioeconómicos que contribuem para a pontuação de Vulnerabilidade no geral.



Stress Ambiental

0 1 **PONTUAÇÃO: 0.416**

CLASSIFICAÇÃO: 6/22 MUNICÍPIOS

0.73 Densidade pecuária por hectare	44.90% Famílias que usam lenha como combustível de cozinha	1.80% Perda na Cobertura de Árvores (2001 a 2020)
---	--	---



Vulnerável do Estado de Saúde

0 1 **PONTUAÇÃO: 0.419**

CLASSIFICAÇÃO: 15/22 MUNICÍPIOS

13.1 Taxa de Mortalidade Infantil (por 1.000 nascidos vivos)	11.50% População deficiente	- Prevalência de Tuberculose por 100 Mil Pessoas	11.8 Incidência de HIV por 100 Mil Pessoas
--	---------------------------------------	--	--



Vulnerabilidade do Acesso à Água Limpa

0 1 **PONTUAÇÃO: 0.742**

CLASSIFICAÇÃO: 3/22 MUNICÍPIOS

21.7 Tempo médio para recolher água para uso doméstico	64.30% Agregados familiares com Acesso a Serviços de Águas Residuais	75.10% População com Acesso a Água Melhorada
--	--	--



Vulnerabilidade do Acesso à Informação

0 1 **PONTUAÇÃO: 0.622**

CLASSIFICAÇÃO: 8/22 MUNICÍPIOS

79.70% Taxa de Alfabetização de Adultos	7 Média de Anos de Escolaridade	81.60% Famílias com televisão	24.10% Famílias com rádio	73.10% Famílias com acesso à Internet
---	---	---	-------------------------------------	---



Constrangimentos Económicos


0 1 **PONTUAÇÃO: 0.43**

CLASSIFICAÇÃO: 17/22 MUNICÍPIOS

0.53 Rácio de Dependência de Idade	0.33 Índice Gini	6.70% Taxa de Desemprego	29.70% Taxa de Pobreza	7.10% Famílias Proprietárias de um Veículo
--	----------------------------	------------------------------------	----------------------------------	--



Desigualdade de Género

0  1 **PONTUAÇÃO: 0.26**

CLASSIFICAÇÃO: 20/22 MUNICÍPIOS


53.90%
Câmara Municipal de Assentos Femininos

0.83
Rácio F para M Participação no Trabalho

1.1
Paridade na Matricula do Ensino Secundário



Pressões Populacionais

0  1 **PONTUAÇÃO: 0.526**

CLASSIFICAÇÃO: 6/22 MUNICÍPIOS

0.28%
Variação média anual da população

-44.2
Taxa líquida de migração (por 1.000 pessoas)

28.25
Bulge Juvenil



CAPACIDADE DE REAÇÃO (CC)

CLASSIFICAÇÃO: 18 / 22 MUNICÍPIOS
PONTUAÇÃO: 0.386

A Ribeira Grande De Santiago exhibe Capacidade de Reação mais fraca nas áreas de Capacidade de Cuidados de Saúde e Capacidade Económica. Os gráficos de barras indicam os temas socioeconómicos que contribuem para a pontuação global da Capacidade de Reação.



Capacidade Económica

0 1 **PONTUAÇÃO: 0.243**

CLASSIFICAÇÃO: 14/22 MUNICÍPIOS

53.25% Taxa de Atividade Económica
1.17 Locais de Serviço Financeiro por 10 Mil Pessoas
113,072 Despesas Anuais da Avg per Capita CVE



Governança

0 1 **PONTUAÇÃO: 0.671**

CLASSIFICAÇÃO: 6/22 MUNICÍPIOS

37% População adequadamente eliminando resíduos
117.8 Crimes Reportados por 10 Mil pessoas
74.00% Taxa de Participação dos Eleitores nas Eleições Locais



Capacidade Ambiental

0 1 **PONTUAÇÃO: 0**

CLASSIFICAÇÃO: 13/22 MUNICÍPIOS

0.00% Área Protegida



Pontuação da Capacidade da Infraestrutura

0 1 **PONTUAÇÃO: 0.372**

CLASSIFICAÇÃO: 20/22 MUNICÍPIOS



Capacidade dos Cuidados de Saúde

PONTUAÇÃO: 0.067

CLASSIFICAÇÃO: 22/22 MUNICÍPIOS

1.19 Médicos por 10 Mil Pessoas
7.06 Enfermeiros por 10 Mil Pessoas
71.80% Pct Under 1yr Totalmente Vacinado
0 Hospitais por 10 Mil pessoas



Capacidade de transporte

PONTUAÇÃO: 0.481

CLASSIFICAÇÃO: 15/22 MUNICÍPIOS

1.42 Densidade rodoviária (km /km²)
14.67 Distância média para a facilidade portuária (km)



Capacidade de Comunicações

PONTUAÇÃO: 0.319

CLASSIFICAÇÃO: 15/22 MUNICÍPIOS

14.30% Famílias com telefones fixos
62.70% População com Telemóvel



Capacidade Energética

PONTUAÇÃO: 0.447

CLASSIFICAÇÃO: 16/22 MUNICÍPIOS

90.10% Agregados familiares com Acesso à Eletricidade
54.80% Famílias com Acesso a Gás



Capacidade dos Serviços de Emergência

PONTUAÇÃO: 0.545

CLASSIFICAÇÃO: 19/22 MUNICÍPIOS

12.52 Distância média para hospital (km)
5.09 Distância média para delegacia de policia (km)
7.01 Bombeiros por 10.000 Pessoas



RESILIÊNCIA (R)

CLASSIFICAÇÃO: 17 / 22 MUNICÍPIOS
PONTUAÇÃO: 0.449

A pontuação e a classificação da Ribeira Grande De Santiago devem-se à Vulnerabilidade Alto combinada com a Muito baixo de Capacidade de Reação.

Abaixo estão as quatro áreas temáticas com as pontuações relativas mais fracas::

Vulnerabilidade de Acesso à Água Limpa

Vulnerabilidade de Acesso à Informação

Capacidade de Cuidados de Saúde


Capacidade Económica



RISCO ESPECÍFICO DE PEPRIGO (HSR)




Seca



CLASSIFICAÇÃO: 5 / 22 MUNICÍPIOS
PONTUAÇÃO: 0.355



Inundação



CLASSIFICAÇÃO: 11 / 22 MUNICÍPIOS
PONTUAÇÃO: 0.102




Deslizamento de terra induzido por terremotos



CLASSIFICAÇÃO: 12/22 MUNICÍPIOS
PONTUAÇÃO: 0.115




Precipitação induzida deslizamento de terra



CLASSIFICAÇÃO: 10/22 MUNICÍPIOS
PONTUAÇÃO: 0.158




Incêndio Florestal



CLASSIFICAÇÃO: 3 / 22 MUNICÍPIOS
PONTUAÇÃO: 0.332



Vulcão



CLASSIFICAÇÃO: 6/ 22 MUNICÍPIOS
PONTUAÇÃO: 0





RISCO MULTI-PERIGO (MHR)



CLASSIFICAÇÃO: 7 / 22 MUNICÍPIOS
PONTUAÇÃO: 0.501

A pontuação e classificação da Ribeira Grande De Santiago devem-se à Exposição Multi-risco **Baixo** combinada com **Alto** Vulnerabilidade e **Muito baixo** de Reação.

Pontuações de componentes de risco multi-perigoem comparação com a pontuação média global do país:


 PONTUAÇÃO DE RIBEIRA GRANDE DE SANTIAGO
 PONTUAÇÃO DO PAÍS




EXPOSIÇÃO MULTI-RISCO



VULNERABILIDADE



CAPACIDADE DE REAÇÃO



RIBEIRA GRANDE DE SANTIAGO RECOMENDAÇÕES



Vulnerabilidade de Acesso à Água Limpa

A Ribeira Grande De Santiago tem a 3ª maior Vulnerabilidade de Acesso à Água Limpa em Cabo Verde com a 3ª percentagem mais baixa de agregados familiares com acesso a sistemas de águas residuais melhorados (apenas 64,3% têm acesso a um saneamento melhorado). Enquanto 75% da população tem acesso a uma fonte de água melhorada, as famílias exigem, em média, 22 minutos para viajar para uma fonte de água principal, recolher água e regressar a casa.

Dentro do município e em todo o país, as condições crónicas de seca ameaçam a segurança da água. Com o apoio de ONG, parceiros regionais e internacionais, prioriza os investimentos para melhorar e alargar sistemas de fornecimento de água e tratamento de águas residuais seguros e fiáveis dentro do município. Mesmo em áreas com infraestruturas de saneamento melhoradas, as condições de seca severa aumentam significativamente a concentração de contaminantes a jusante. O aumento do acesso à melhoria da água e do saneamento tem efeitos positivos na saúde pública e ambiental, na qualidade de vida, nas oportunidades económicas e na igualdade de género, salvaguardando o abastecimento de água e reduzindo o tempo necessário para a recolha de água.

Continuar os esforços para reduzir o elevado custo dos serviços de água, especialmente em comunidades pobres e vulneráveis.

RIBEIRA GRANDE DE SANTIAGO RECOMENDAÇÕES

2

Vulnerabilidade de Acesso à Informação

No 8º lugar do ranking geral de Vulnerabilidade de Acesso à Informação, a Ribeira Grande De Santiago tem a segunda maior taxa de analfabetismo do país. Apenas 79,7% da população adulta é alfabetizada. Outros condutores incluem o acesso limitado das famílias à rádio (24% das famílias) e os anos médios de escolaridade (7 anos).

Concentre-se no fornecimento de programas para aumentar a frequência escolar e a conclusão do ensino secundário. Trabalhar com as comunidades para melhor entender os fatores subjacentes que apresentam barreiras à educação e à literacia.

Implementar programas de sensibilização e educação da comunidade focados na consciencialização do perigo, na preparação de desastres e em práticas de saúde e segurança para construir resiliência comunitária. Incluir informações e recursos para o público que requer considerações especiais, como as populações muito jovens, idosas e deficientes. Impulsionar a colaboração e a coordenação público-privadas para garantir que as informações de alerta de perigo são divulgadas o mais amplamente possível através de múltiplos canais de comunicação.

RIBEIRA GRANDE DE SANTIAGO RECOMENDAÇÕES

3

Capacidade de Cuidados de Saúde

A Ribeira Grande De Santiago tem o ranking global mais baixo do país, sem serviços hospitalares, a taxa de vacinação mais baixa para crianças com menos de um ano de idade (71,8%), e um número limitado de profissionais de saúde (1,19 médicos e 7,06 enfermeiros) por cada 10 mil pessoas.

A baixa cobertura de vacinação demonstra o potencial de surtos de doenças e a necessidade de aumentar a utilização dos serviços médicos no concelho. Apoiar campanhas de vacinação, particularmente em comunidades vulneráveis e remotas, onde o acesso aos cuidados de saúde é limitado. Trabalhar para avaliar e eliminar barreiras ao acesso aos cuidados de saúde. Garantir que as distâncias de viagem aos serviços de saúde são equitativas para as comunidades vulneráveis.

Expandir a capacidade de cuidados de saúde para atender às necessidades rotineiras e de emergência da população, incluindo o potencial para eventos de baixas em massa. Dadas as limitações da capacidade económica, podem ser necessárias parcerias alargadas com ONG, sector privado, sistemas hospitalares regionais e agências internacionais de doadores para expandir as infraestruturas de cuidados de saúde, as capacidades hospitalares e pessoal médico qualificado do município. Ao mesmo tempo que incentiva a expansão a longo prazo do sistema de saúde, apoiar as comunidades desfavorecidas através do desenvolvimento de um programa de visita de médicos para aumentar o acesso a cuidados preventivos e agudos no concelho.

RIBEIRA GRANDE DE SANTIAGO RECOMENDAÇÕES

4

Capacidade Económica

O 9º melhor ranking global de Capacidade Económica da Ribeira Grande De Santiago é impulsionado por ter a 7ª menor média anual de despesas (113.072 CVE) per capita e pouco mais de um (1,17) serviço financeiro por cada 10.000 pessoas. Dada a vulnerabilidade global da Ribeira Grande De Santiago (8ª mais alta em Cabo Verde), as baixas despesas per capita e os serviços financeiros limitados podem reduzir a proteção económica e inibir a capacidade do município de mobilizar rapidamente os ativos financeiros durante uma catástrofe.

A economia de Ribeira Grande De Santiago é impulsionada principalmente pela agricultura e pesca. No entanto, a produção agrícola é dificultada pela seca, vulnerabilidade do acesso à água limpa, escassez de transportes e armazenamento, e limitações na formação, assistência técnica e acesso ao crédito. Continuar a apoiar as proteções ambientais e a investir em melhorias de infraestruturas para incentivar a modernização das práticas agrícolas. Apoiar os agricultores locais com educação e formação relacionadas com a adaptação climática e a produção resistente à seca. Aumentar o acesso ao crédito para os pequenos empresários para fomentar o desenvolvimento económico local.

Aumentar o acesso à formação profissional, técnica e empresarial para diversificar a economia local e apoiar diretamente as necessidades do mercado de trabalho no concelho. O alargamento das oportunidades económicas locais reforçará a participação e o emprego no trabalho, apoiando o aumento do rendimento das famílias.

**Better solutions.
Fewer disasters.**

Safer world.

**1305 N Holocono Street
Suite 2, Kihei, HI 9675 3**

**P: (080) 891-0525
F: (080) 891-0526**



@PDC_Global



/PDCGlobal



www.pdc.prg



ndpba.cpv@pdc.org